

# 143 km di paesaggi da scoprire... ...camminando



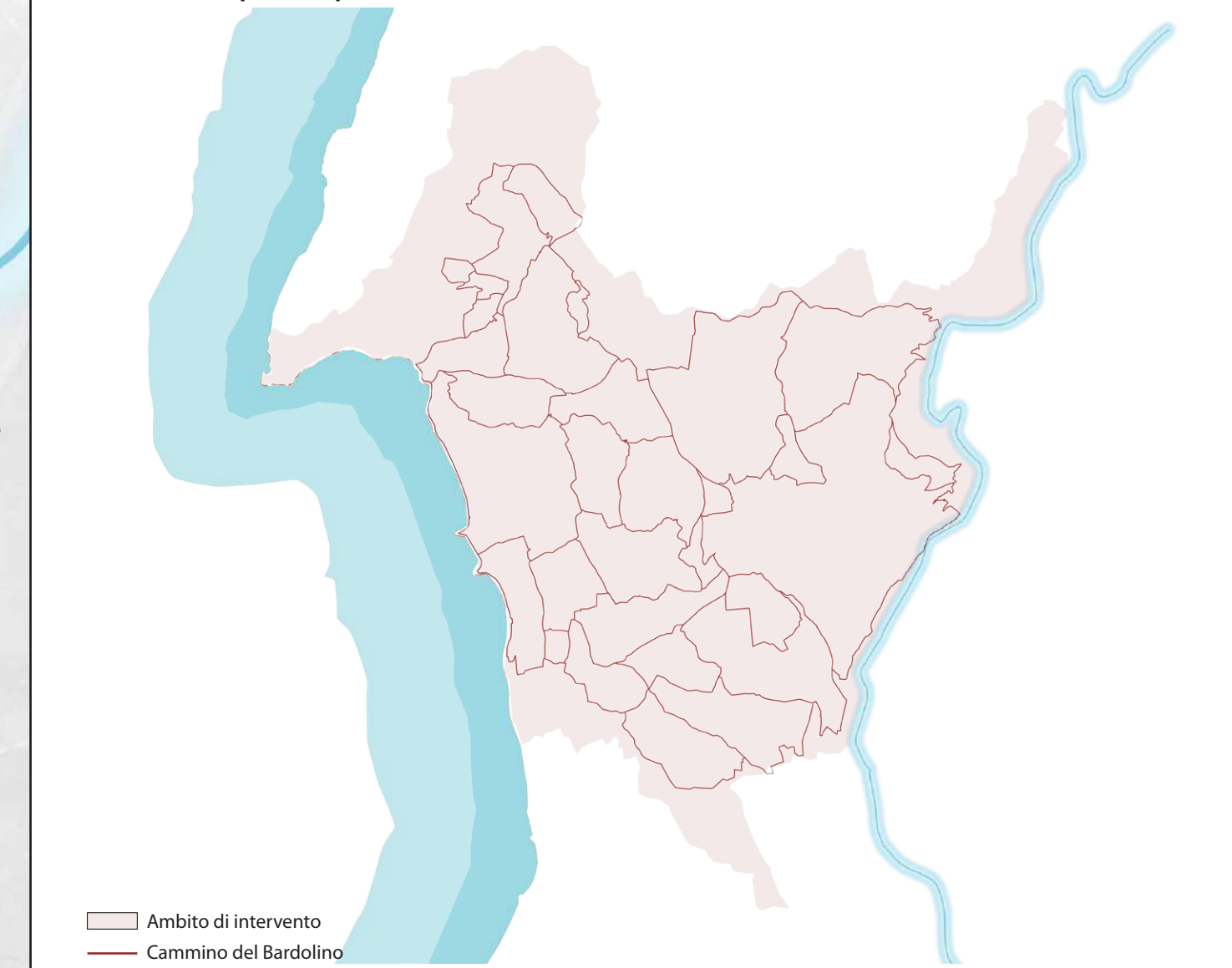
- Idrografia
- Cammino del Bardolino
- Sentiero escursionistico secondario
- Ciclopista
- Via Postumia
- Azienda agricola produttrice di vino Bardolino DOC
- Eccellenza storico-culturale
- Punto panoramico



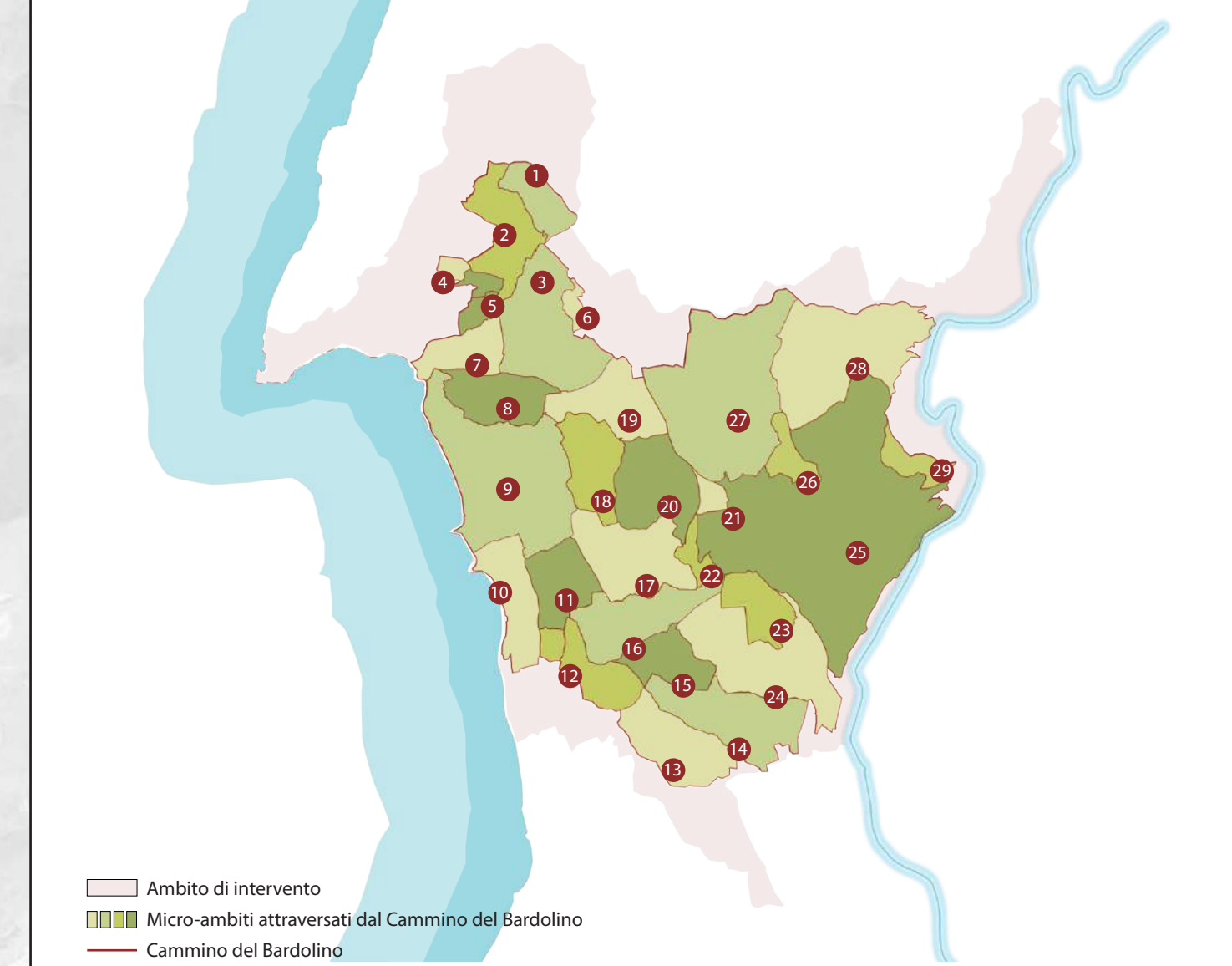
## Il Decalogo

1. Il Cammino del Bardolino mette a sistema i principali insediamenti rurali e le **aziende agricole** produttrici di vino Bardolino D.O.C. con sede nell'ambito di intervento.
2. I centri storici dei sei Comuni coinvolti rappresentano i **punti nodali** del Cammino del Bardolino, nonché le **potenziali stazioni di partenza** per percorrerlo; in ogni stazione un **pannello segnaletico** illustra il progetto spiegandone le peculiarità e individuandone i punti caratteristici.
3. Il tracciato privilegia il **sistema infrastrutturale minore**, sviluppandosi lungo la **rete sentieristica esistente** nell'ambito di intervento.
4. Il tracciato si sviluppa lungo **sentieri comunali** e/o **ad uso pubblico**.
5. Il tracciato privilegia i percorsi esistenti lungo le aste fluviali, nella maglia agricola e nelle fasce boscate al fine di rendere facilmente fruibili e identificabili le **aree di particolare pregio paesaggistico**.
6. Lungo il percorso è previsto un **sistema di segnaletica verticale** e di comunicazione coordinata quale opportuno sistema informativo, al fine di rendere chiaramente riconoscibile l'intervento.
7. Il Cammino del Bardolino si innesta su **due importanti ciclovie esistenti**, ad ovest la pista ciclopedonale lungolago e ad est la ciclopista del Sole lungo la Via Claudia Augusta.
8. Dalla rete sentieristica principale si dirama quella secondaria che connette e mette a sistema le **eccellenze territoriali** e i **punti panoramici**, promuovendo la valorizzazione del patrimonio storico-culturale e paesaggistico-ambientale del territorio.
9. Il Cammino del Bardolino rappresenta il **link nodale** tra l'affollato e conosciuto lungolago, il sistema insediativo e l'entroterra gardesano, ancora da scoprire ed esplorare.
10. La messa in rete delle eccellenze territoriali, dai punti panoramici alle aziende agricole, dalle emergenze storiche alle strutture ricettive, consente la **condensazione di svariate attività per la comunità locale**, e fornisce servizi per la promozione dell'**ecoturismo**.

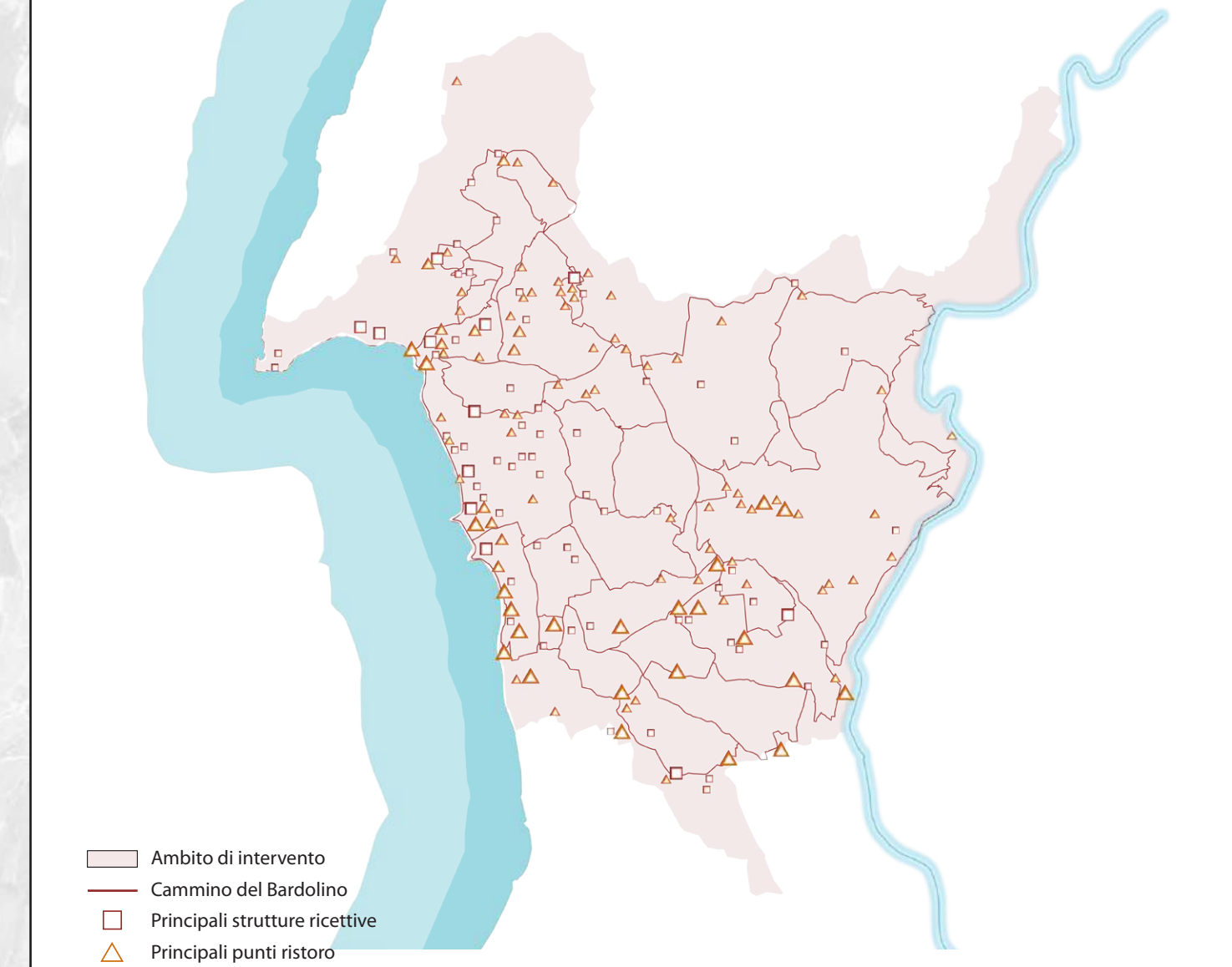
L'itinerario principale di 143 km



19 ventinove circuiti tematici alla scoperta dell'entroterra gardesano



Il Cammino del Bardolino in relazione all'ampia offerta turistico-ricettiva



## Progetto definitivo-esecutivo - Primo stralcio funzionale Il Cammino del Bardolino

Comuni di Affi, Bardolino, Cavaion Veronese, Costermano sul Garda, Garda, Rivoli Veronese

Il Committente

Progettazione paesaggistica

**LAND**  
LANDSCAPE ARCHITECTURE NATURE DEVELOPMENT

LAND Italia Srl  
via Varese, 16  
IT - 20121 Milano  
+39 02 80941111  
italia@land.it

Il progettista e Direttore Tecnico  
Dr. Arch. Andreas Kipar



Rev.	Data	Oggetto	Org.	Ver.	Appr.
02	26.09.2018	Terza emissione	IC	MP	AK
01	15.12.2017	Seconda emissione	IC	MP	AK
00	27.10.2017	Prima emissione	IC	MP	AK

n. elaborato	T.03	Titolo	PLANIMETRIA GENERALE DI PROGETTO
--------------	------	--------	----------------------------------

Codice elaborato	T.03_PLAN_PROG	Scala	VARIE
------------------	----------------	-------	-------

Questo documento può essere utilizzato esclusivamente per le finalità previste dal contratto in base al quale lo stesso è stato fornito; la riproduzione, la cessione e la comunicazione per qualsiasi finalità diversa sono vietate in assenza di autorizzazione scritta da parte di LAND Italia Srl. Il contenuto del documento è protetto dalle norme sul diritto di autore e sulla proprietà intellettuale.